



АДМИНИСТРАЦИЯ ГОРОДА ПЕРМИ
ДЕПАРТАМЕНТ ЗЕМЕЛЬНЫХ ОТНОШЕНИЙ

РЕШЕНИЕ

о размещении объектов № 343 от 04.03.2019

г. Пермь, ул. Сибирская, 15

Департамент земельных отношений администрации города Перми в соответствии с пунктом 3 статьи 39.36 Земельного кодекса Российской Федерации, Положением о порядке и условиях размещения объектов на землях или земельных участках, находящихся в государственной или муниципальной собственности, на территории Пермского края без предоставления земельных участков и установления сервитутов, утвержденным постановлением Правительства Пермского края от 22.07.2015 № 478-п

разрешает ООО «Новая городская инфраструктура Прикамья» (ИНН 5902817382, ОГРН 1035900082206, место нахождения: 614065, Пермский край, г.Пермь, ул. Архитектора Связева, д. 35)

размещение объекта: строительство хозяйственно-питьевого противопожарного водопровода к жилому дому со встроенно-пристроенными нежилыми административно-торговыми помещениями и автостоянкой

на землях: государственная собственность на которые не разграничена

на срок: 11 мес

местоположение: Пермский край, г.Пермь, Мотовилихинский район

способ размещения объекта: подземный

Территория, согласно схеме, расположена в зонах с особым условием использования территорий: приаэродромная территория аэродрома аэропорта Большое Савино.

ООО «Новая городская инфраструктура Прикамья»:

1. Соблюдать правила охранных зон воздушного пространства, установленные постановлением Правительства Российской Федерации от 11.03.2010 № 138 «Об утверждении Федеральных правил использования воздушного пространства Российской Федерации».

2. В соответствии с пунктом 7(2) Положения о порядке и условиях размещения объектов на землях или земельных участках, находящихся в государственной или муниципальной собственности, на территории Пермского края без предоставления земельных участков и установления сервитутов, утвержденного Постановлением Правительства Пермского края от 22.07.2015 № 478-п, представить в департамент земельных отношений администрации города Перми в течение 1 месяца с момента размещения объектов материалы

контрольной геодезической съемки размещенных объектов на бумажном и электронном носителях на безвозмездной основе.


В соответствии со статьей 20¹ Закона Пермского края от 14.09.2011 № 805-ПК «О градостроительной деятельности в Пермском крае» ООО «Новая городская инфраструктура Прикамья»:

Не позднее чем за 10 рабочих дней до начала строительства и (или) реконструкции безвозмездно передает в департамент градостроительства и архитектуры администрации города Перми один экземпляр копий разделов проектной документации, предусмотренных пунктом 1 части 12 статьи 48 Градостроительного кодекса Российской Федерации;

В течение 10 рабочих дней после окончания работ по строительству, реконструкции безвозмездно передать в департамент градостроительства и архитектуры администрации города Перми схему, отображающую расположение объекта и сетей инженерно-технического обеспечения, подписанную застройщиком (техническим заказчиком), с приложением текстового и графического описания местоположения границ охранной и санитарно-защитной зоны, перечень координат характерных точек границ такой зоны.

Приложение: схема предполагаемых к использованию земель или части земельного участка на 1 л. в 1 экз.

Начальник отдела предоставления
земельных участков по работе
с юридическими лицами



Н.М.Санникова

СХЕМА
предполагаемых к изъятию земель или части земельного участка, на которых планируется размещение объекта

Площадь земель или части земельного участка 179 кв. м.





Площадь земель или части земельного участка
Категория земель: земли населенных пунктов

Вид разрешенного использования:

No TOPPER	X	Y
1	516165.38	2235591.87
2	516156.22	2235595.07
3	516146.70	2235581.12
4	516148.12	2235580.48
5	516156.14	2235575.86
1	516165.38	2235591.87

От точки	До точки	Кадастровый номер	Местонахождение	Правообладатель
1	2	59:01:4311913:302	г. Пермь, р-н Мотовилихинский, ул. Пушкарская	Сведения о правообладателе нет, участок носит временный характер
2	3	земли	г. Пермь, р-н Мотовилихинский, ул. Пушкарская	Муниципальное образование город Пермь, Собственность
3	4	59:01:4311913:14	край Пермский, г. Пермь, р-н Мотовилихинский	Муниципальное образование город Пермь, Собственность, МКУ Пермблагостроительство, Постоянное (бессрочное) пользование
4	5	59:01:0000000:797	край Пермский, г. Пермь, р-н Мотовилихинский, ул. Пушкарская, от ул. Старцева до ул. Юрша	Муниципальное образование город Пермь, Собственность, МКУ Пермблагостроительство, Постоянное (бессрочное) пользование
5	1	земли	г. Пермь, р-н Мотовилихинский, ул. Пушкарская	Муниципальное образование город Пермь, Собственность

Wich I Zbana

 граница кадастрового квартала
 граница земельного участка по сведениям ЕГРН
 граница территориальной зоны по сведениям ЕГРН
 граница предполагаемых к изъятию земель

613